



Les figurés de base en cartographie

Il existe 3 types de figurés :

- Les figurés de **surface** (ou surfacique)
Il s'agit des aplats de **couleur** ou des **hachures**.
- Les figurés **ponctuels**
Il s'agit des **signes géométriques**.
- Les figurés **linéaires**
Il s'agit des **traits** et des **flèches**.

Ecrire sur une carte

OCEAN MER

Ecriture **bleue**, MAJUSCULE, horizontale







Fleuve Rivière

Ecriture **bleue**, minuscule, sens d'écoulement







ETAT VILLE

Ecriture **noire**, MAJUSCULE, horizontale

L'usage des couleurs en cartographie

	Eau / Liquide	Océans, mers, Fleuves,...
	Végétation	Forêts, bois, champs, agriculture,...
	Relief	Montagnes, Volcans,...
	Danger, Capitales, Villes	Intensité FORTE
	Zones désertique	Intensité FAIBLE
	Activités humaines industrielles	

L'usage des dégradés et des camaïeux en cartographie

			Dégradé ; il marque l'intensité
Faible	Moyen	Fort	
			Camaïeu ; il marque l'intensité